
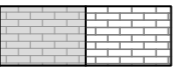





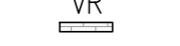














**MERKINTÖJEN SELITYS:**

-  ASFALTITIPÄÄLLYSTEINEN AJORATA / ASFALTITIPÄÄLLYSTEINEN JALKAKÄYTÄVÄ JA PYÖRÄTIE
-  BETONIKIVI 278X138X80, HARMAA, TIILILADONTA 1/2-KIVEN LIMITYS / NYKYINEN BETONIKIVEYS
-  MURSKEPINTAINEN PIENNARTÄYTTÖ
-  UUSI / UUELLEEN ASENNETTAVA GRANIITTINEN REUNAKIVI, HARMAA, KORKEUS 10 CM, SOVITETAAN LIITETTÄESSÄ NYKYISIIN REUNAKIVINÄKYMIIN
-  UUSI / UUELLEEN ASENNETTAVA MADALLETTU GRANIITTINEN REUNAKIVI, HARMAA, NÄKYMÄ PYÖRÄILYN YLITYSKOHDISSA 0 CM, JALANKULUN SUOJATEIDEN JA YLIAJETTAVIEN KIVEYSTEN KOHDALLA 3 CM. REUNAKIVILINJAN KORKEUSEROT TASOITETAAN N. METRIN MATKALLA ALASLASKUJEN PÄISSÄ
-  VR
-  UUSI SUOJATIEN VAROITUSALUE BETONIKIVI 278X138X80, VÄRI VALKOINEN, TIILILADONTA 1/2-KIVEN LIMITYS, LEVEYS ≥600 MM
-  UUSI HULEVESIKAIVO LIIKENNEALUEILLA SEKÄ MUILLA ALUEILLA 40 TN KELLUVALLA RITILÄKANSISTOLLA
-  NYKYINEN/POISTETTAVA HULEVESIKAIVO
-  NYKYINEN/SIIRRETTÄVÄ VALAISINPYLVÄS
-  JATKETTAVA TIEKAIDE, KORKEUS 700 MM. KAIDETYYPPI KAKSIPUTKIKAIDE
-  NYKYINEN AJONEUVOVÄYLÄN/JALKAKÄYTÄVÄN JA PYÖRÄTIEN KAIDE
-  NYKYINEN LEHTI-/HAVUPUU / SUOJATTAVA LEHTIPUU
-  KATUOSOITE
-  KADUN LIKIMÄÄRÄINEN KORKEUSASEMA PÄÄLLYSTEEN REUNASSA
-  LIIKENNEVALO-OHJATTU LIITYMÄ
-  LIIKENNEVALO-/YHTEISKÄYTTÖPYLVÄS / LIIKENNEVALOJEN ULKOKEPORTAALI
-  LIIKENNEVALOJEN OHJAUSKOJE
-  Liikennemerkit:  
NP = NYKYINEN POISTETTAVA, NS = NYKYINEN SIIRRETTÄVÄ  
N = NYKYINEN, U = UUSI
-  RISTEYSRUUDUTUS

Tässä suunnitelmassa on käytetty ETRS-GK24/N2000 taso- ja korkeuskoordinaatistoa

 <b>TAMPEREEN KAUPUNKI</b> KAUPUNKIYMPÄRISTÖN PALVELUALUE	Kaupunkiympäristön rakennuttaminen ja ylläpito													
	<p style="color: #00AEEF; margin: 0;"><b>Lapintien, Naistenlahdenkadun ja Pohjolankadun liittymä</b></p> <p style="margin: 0;">LIITYMÄJÄRJESTELYT</p> <p style="margin: 0;">XIV (OSMONMÄKI) IX (TAMPELLA)</p> <p style="margin: 0;">KATUSUUNNITELMA KATUJÄRJESTELYPIIRUSTUS 1:500</p>	22570	Ylan päätös: Suunnittelupäällikön päätös: / §											
<table border="1" style="width: 100%; border-collapse: collapse;"> <tr> <td style="width: 10%;">Muutos</td> <td></td> </tr> <tr> <td>Tark.</td> <td></td> </tr> <tr> <td>Hyv.</td> <td></td> </tr> <tr> <td>Pvm.</td> <td style="text-align: center;">03.06.2024</td> </tr> <tr> <td>Korvaa piir.n:o</td> <td></td> </tr> <tr> <td>Ark.n:o</td> <td></td> </tr> </table>			Muutos		Tark.		Hyv.		Pvm.	03.06.2024	Korvaa piir.n:o		Ark.n:o	
Muutos														
Tark.														
Hyv.														
Pvm.	03.06.2024													
Korvaa piir.n:o														
Ark.n:o														
 <b>WSP Finland Oy</b>		<table border="1" style="width: 100%; border-collapse: collapse;"> <tr> <td style="width: 10%;">Piirt.</td> <td>A. Peltovuori</td> </tr> <tr> <td>Suunn.</td> <td>A. Peltovuori, R. Kolu</td> </tr> <tr> <td>Tark.</td> <td>M. Turja-Mäkinen</td> </tr> </table>	Piirt.	A. Peltovuori	Suunn.	A. Peltovuori, R. Kolu	Tark.	M. Turja-Mäkinen						
Piirt.	A. Peltovuori													
Suunn.	A. Peltovuori, R. Kolu													
Tark.	M. Turja-Mäkinen													
		Piir.n:o 1/22570/1												